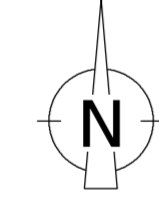


**Genehmigungsinhalt Gemeinde**


- Strassenklassierung**
- Öffentliche Sammelstrasse
  - Öffentliche Erschliessungsstrasse
  - Öffentlicher Fussweg und Trottoir / öffentliches Fusswegrecht
  - Landwirtschaftlich genutzte Erschliessung
  - Private Erschliessungsstrasse
  - Grünfläche im öffentlichen Strassenareal
  - Geplante Strassenlinie innerhalb Bauzone
- Baulinien und Sichtzonen**
- Baulinie entlang Gemeindestrasse
  - Vorbaulinie
  - Gestaltungsbaulinie
  - Baulinie Gewässerareal (es gelten die Nutzungsbeschränkungen nach Art. 41c GSchV.) / Unterhaltsbaulinie

**Orientierungsinhalt**

- Gemäss Bauzonen- und Gesamtplan**
- Bauzonenengrenze / Grenze Reservezone
  - Gebiet mit rechtsültigem Gestaltungsplan / mit Gestaltungsplanpflicht
  - Geschützter Einzelbaum
  - Geschütztes Gebäude (gemäss Amt für Denkmalpflege und Archologie)
  - Kommunal geschütztes Gebäude
  - Schützenswertes Gebäude
  - Kommunale Freihaltezone Renaturierung
- Gemäss kantonalen Baulinienplänen**
- Baulinie entlang Kantonsstrasse
  - Vorbaulinie entlang Kantonsstrasse
  - Sichtzone (nach §50 KBV)
  - Geplante Strassenlinie Kantonsstrasse
  - Geplante Strassenfläche Kantonsstrasse
  - Abgrenzung Geltungsbereich Kanton / Gemeinde
  - Hauptverkehrsstrasse (Kantonsstrasse)
- Weitere Inhalte**
- Wald (gemäss amtlicher Vermessung)
  - Gewässer / Gewässer überdeckt, eingedolt (gemäss amtlicher Vermessung)
  - Gemeindegrenze



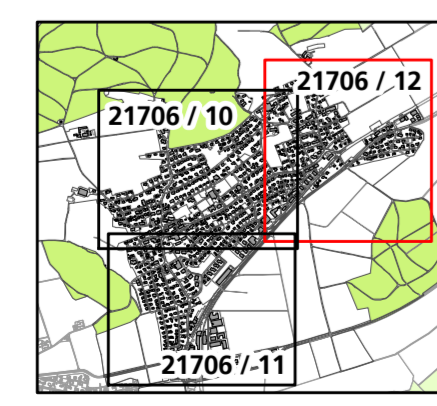
Kanton Solothurn      Gemeinde Lohn - Ammannsegg



**Revision der Ortsplanung  
Erschliessungsplan mit Baulinien  
und Strassenklassierung**

RRB Nr.      vom

**Genehmigungsexemplar**



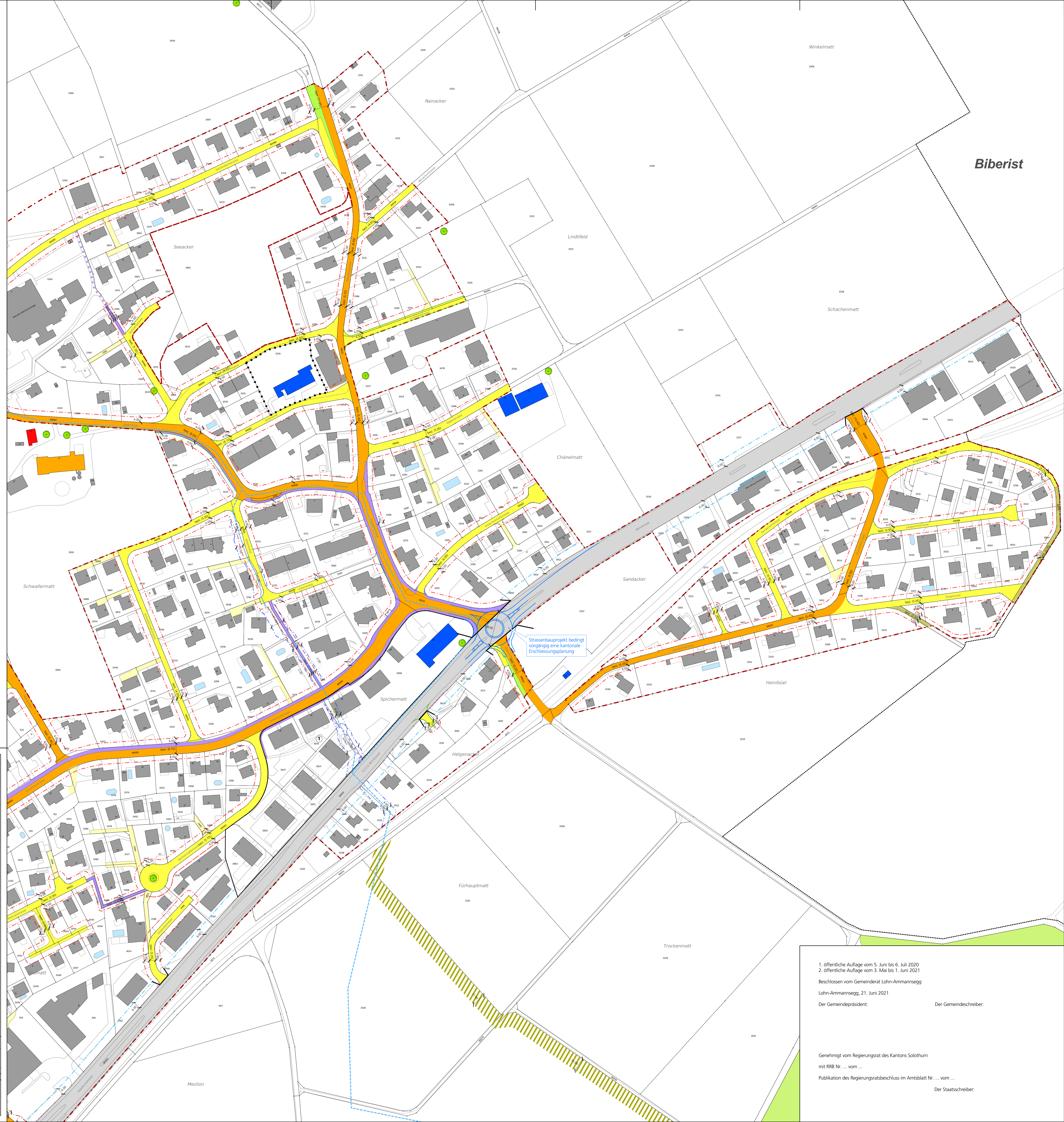
Situation    1 : 1'000 / Ost

Index	Datum	Änderungen	gpr.	gpr.	gfm.	Übersingen	geprüft:	genehmigt:
4	29.04.2021	gemäss 2. Auflage vom 3. Mai bis 1. Juni 2021	gpr.	gpr.	gfm.	gpr.	30.10.2017	
3	03.06.2020	gemäss 2. Vorprüfung vom 4. Mai 2020	rmw	rmw	gpr.	Grösse: 90 x 105		21706 / 12
2	17.01.2020	gemäss öffentlicher Mitwirkung	rmw	rmw	gpr.	user:	gpr.	
1	22.08.2019	gemäss Vorprüfungsbericht vom 11. Juli 2019	rmw	rmw	gpr.	gedruckt: 01.07.2021 13:03:53		

AV-Grundlage vom: 29.04.2021      LV95      GfP-File: C:\Ortsplanung\projekte\rev\_ortplanung\21706\_12\_000\_00.mxd

Biberist    Tel. 032 671 22 22  
 Burgdorf    Tel. 034 420 16 20  
 Grenzach    Tel. 032 654 50 30  
 Liebfeld/Bern    Tel. 031 978 00 78  
 Oensingen    Tel. 062 388 38 38    www.bsb-partner.ch

**BSB + Partner**  
Ingenieure und Planer   



1. öffentliche Auflage vom 5. Juni bis 6. Juni 2020  
 2. öffentliche Auflage vom 3. Mai bis 1. Juni 2021

Beschlossen vom Gemeinderat Lohn-Ammannsegg  
 Lohn-Ammannsegg, 21. Juni 2021

Der Gemeindepräsident:      Der Gemeindevorsteher:

Genehmigt vom Regierungsrat des Kantons Solothurn  
 mit RRB Nr. ... vom ...

Publikation des Regierungsratsbeschlusses im Amtsblatt Nr. ... vom ...

Der Staatschreiber: